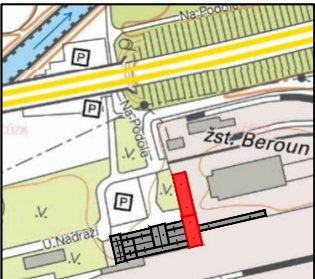



Legenda





mapový podklad
mapa zájmové oblasti – dle aktuální mapy přístupné k nahlížení na stránce <http://geoportal.cuzk.cz/>
řešené objekty
řešený objekt: Výpravní hala žst Beroun, ul. Nádraží, č.p. 129, vyznačen přítiskem

Razítko:
Autorizovaná osoba:
Ing. Zdeněk Sůva
Číslo autorizace:
0000634
Datum:
20.06.2023
Podpis:

Revize:	Datum:	Popis:	Kontroloval:
000	20.06.2023	Čistopis odevzdání dokumentace	

Stavebník/investor:	Správa železnic cesty s. o.	
Adresa:	Dlážděná 1003/7, 110 00 Praha 1	
Zástupce investora:	Stavební správa západ	
Adresa:	Ke Štvanici 656/3, 186 00 Praha 8 – Karlín	

Zhotovitel stavby:	VPÚ DECO PRAHA a.s.			
Adresa:	Podbabská 20/1014, 160 00 Praha 6			
Kontakt:	T: +420 605 229 094 E: vpupraha@vpupraha.cz			
Zhotivtel objektu:	VPÚ DECO PRAHA a.s.			
Adresa:	Podbabská 20/1014, 160 00 Praha 6			
Kontakt:	T: +420 605 229 094 E: vpupraha@vpupraha.cz			
HIP:	Specialista:	Odpovědný projektant:	Zpracovatel přílohy:	
Martin Pražský	Martin Pražský	Ing. Zdeněk Sůva	Martin Pražský	

Název stavby/akce:		Výstavba nových fotovoltaických zdrojů v lokalitě Beroun, výpravní budova				S-kód:		S632200183							
Název části:		Situační výkresy				Zakázka:		2-0601-00/40							
Název objektu:		Výpravní budova Beroun				Označení části:		C							
Název přílohy:		Sitační výkres širších vztahů				Číslo objektu/komplexu:		SO 07-71-07							
Název dílčí části přílohy:						Číslo přílohy:		2		C1					
Kraj:		Katastrální území:				TUDU:									
Středočeský kraj		Beroun [602868]				0202H1									
Dokumentace:															
Stupeň dokumentace:		Datum zpracování:		Formáty:		Měřítko:									
PDPS		04.2023		3A4		1:5000									
S-kód:		Stupeň dokumentace:			Část:		Objekt:			Podobjekt:			Příloha:		
S 6 3 2 2 0 0 1 8 3		_ P D P S			_ C X X X X		_ S O 0 7 7 1 0 7			_ X X			_ 2 _ C 1 X _ 0 0 0		